



2026

Planai-Hochwurzen-Bahnen GmbH
 Coburgstraße 52, 8970 Schladming
 Tel.: +43 3687 22042-0, E-Mail: info@planai.at
www.planai.at

Hopsis Heimat

- ★ Sommer-Bergbahnen mit Zertifizierung
- ★ Geprüfte Qualität auf höchstem Niveau
- ★ Einzigartiges Angebot am Berg

Hopsis-Heimat
 Sommer-Bergbahnen
www.sommer-bergbahnen.at

100
 JAHRE SEILBAHNEN

**Planai, Hochwurzen,
 Dachstein und
 Wilder Berg Mautern**
 Sommer-Info 2026



Foto: René Eduard Perhab

Hopsiland Planai **2-3**

Bikepark Schladming **4-6**

Bike School / Bikeworld 6

Aussichtsberg Hochwurzen **8-11**

Mountain-GoKart 10

Bankerlweg 11

Faszination Fliegen **12**

Kulinarik am Berg **14-15**

Wanderungen – mit der Seilbahn erreichbar **16**

Alpine Wandertipps **17**

Wanderungen – mit dem Bus erreichbar **18-21**

Untertal Riesachfall / Obertal Eschachalm 19

Preuneggatal / Ursprungalm, Reiteralm 20

Seewigtal / Steirischer Bodensee 21

Dachstein **22-27**

Dachstein Himmelsleiter 24

Hängebrücke & Treppe ins Nichts 25

Eispalast 26

Der Wilde Berg Mautern **28-31**



**Wir erweitern den Speicherteich
„Bruckmoos“ auf der Planai für ein
schneesicheres Skivergnügen.**

Rendering: hi-vis Architekturvisualisierungen

www.planai.at

Hopsiland Planai

Für die kleinsten Gäste ist das Hopsiland das „Größte“! Hoch oben auf der Planai begleitet man das Maskottchen Hopsi auf seiner spannenden Reise. Entlang eines Rundweges warten viele thematisierte Spielstationen zum Schaukeln, Rutschen, Klettern oder Balancieren. Abwechslung und Spaß sind garantiert.

Neuheit 2026: Ab Juli 2026 geht's ab auf Tauchgang! Die neue Station „Tiefsee“ entführt kleine Abenteurer in die geheimnisvolle Unterwasserwelt. Eine riesige Krake mit Kletternetzen, Rutschen und wackeligen Seesternen lädt zum Klettern, Rutschen und Staunen ein – hier gibt es jede Menge Abenteuer unter den Wellen zu entdecken.

Besonders beliebt bei unseren kleinen Gästen:

- Auf der Wettkampfkugelbahn können Freunde, Geschwister und Eltern ein Duell der besonderen Art austragen.
- Bei der Goldwaschanlage in der Station Rabbit Creek begeben sich kleine Goldwäscher auf Schatzsuche.



Buntes Kinderprogramm sorgt für Unterhaltung

In den Sommerferien erwartet die kleinen Besucher täglich ein abwechslungsreiches Kinderprogramm im Hopsiland. Ob Steine bemalen, Kinderschminken oder die Kinderolympiade – bei diesen lustigen Aktivitäten kommt garantiert keine Langeweile auf!

Das Hopsiland Planai erreicht man mit der Planai Hauptseilbahn. Den Lageplan findest du im Umschlag dieser Broschüre. Übrigens: Auch im Winter gibt es im Hopsi-Winterkinderland jede Menge zu entdecken und zu erleben!

Anreise, Kontakt & Infos:

Talstation Planet Planai
Auffahrt mit der Planai Hauptseilbahn
Coburgstraße 52, 8970 Schladming

Tel: +43 3687 22042-0

E-Mail: info@planai.at

www.planai.at



Foto: René Eduard Perhab

Bikepark Schladming

Trailspaß auf insgesamt 42 Kilometern für Anfänger, Fortgeschrittene und Profis garantiert der Bikepark Schladming auf der Planai. Mit der Planai Hauptseilbahn gelangen Biker mit ihren Sportgeräten rasch und bequem auf den Berg.

Die **Flowline** führt vom Berg bis ins Tal und überzeugt mit einfachen Kurven sowie einem gleichmäßigen Gefälle von durchschnittlich sieben Prozent. Sie bietet ideale Bedingungen für Einsteiger und Familien mit Kindern. In Kombination aus Peak Flowline (oberer Bereich) und Stadium Flowline (unterer Bereich) entsteht ein durchgängiges Fahrerlebnis mit knapp 16 Kilometern Länge.

Ein absolutes Highlight für geübte Downhill-Rider ist die **Jumpline** im Bikepark Schladming. Im letzten Abschnitt können sich hier absolute Profis noch für die parallel verlaufende **Monster Jumpline** entscheiden.

Der **Uphill Flow Trail** sorgt für Spaß bergauf. Die Strecke startet bei der Mittelstation und verläuft bis zur Bergstation. Ideal für Mountainbiker mit oder ohne Elektromotor.



Die **Bike Area** unterhalb der Bergstation Planai ist der perfekte Platz für Anfänger, um die ersten Kurven mit dem Mountainbike zu üben. Die Bike Area bietet drei verschiedene Strecken mit unterschiedlichen Schwierigkeitsgraden. Auch geübte Biker, die gezielt an ihrer Technik feilen wollen, finden hier das richtige Gelände. Für Kurzentschlossene gibt es das gesamte Equipment auch vor Ort zum Ausleihen.

Tipp: Gemeinsam mit den **Reiteralm Trails** wird den Gästen in der Erlebnisregion Schladming-Dachstein ein einzigartiges Bike-Gesamtpaket geboten. Ein eigener Bikeshuttle rundet das Angebot ab (siehe Seite 20).

Anreise, Kontakt & Infos:

Talstation Planet Planai
Auffahrt mit der Planai Hauptseilbahn
Coburgstraße 52, 8970 Schladming

Tel: +43 3687 22042-0
E-Mail: info@planai.at
www.planai.at



Foto: Roland Haschka

**Bike-Partner
Schladming**

Bike School Pekoll

Hier wirst du zum Pro am Bike!

In der Bike School Pekoll im Planai-Stadion stehen jeder Könnerstufe echte Spezialisten zur Seite. Für Beginner geht es in der Bike Area los, wo mit den Coaches die ersten Fahrtechniken erlernt werden. Für Geübte geht es weiter auf die Flowline. Fortgeschrittene verbessern mithilfe der Trainer ihr Skill-Level auf der Jumpline.

Talstation Planet Planai

info@bikeschoolpekoll.com

www.bikeschoolpekoll.com

Tel.: +43 664 16 58 171

Bikeworld

Was dein Herz begehrt!

In der Bikeworld von Bründl Sports direkt im Planai-Stadion ist neben dem Bikeverleih auch ein Shop und eine Fachwerkstatt untergebracht – hier findest du genau das richtige Equipment.

Talstation Planet Planai

bikeworld-schladming@bruendl.at

www.bruendl.at

Tel.: +43 3687 23002-20



SCHLADMING
DACHSTEIN

Erlebnis
Rittisberg
Ramsau am Dachstein

www.rittisberg.at



Aussichtsberg Hochwurzen

Der Berg zum Verweilen

Genieße die Auffahrt mit der Gipfelbahn und gelange schnell, einfach und bequem zum Ausgangspunkt für viele abwechslungsreiche Wanderungen, zum Start der Sommerschlittenbahn und zur Mountain-GoKart Strecke oder verbringe einfach entspannte und genussvolle Stunden auf der Hochwurzen.

Anreise, Kontakt & Infos:

Talstation Gipfelbahn Hochwurzen
Rohrmoosstraße 218, 8971 Schladming

Tel.: +43 3687 22042-622

E-Mail: info@planai.at

www.planai.at



Foto: Martin Huber

Mountain-GoKart

Spaß und Adrenalin für Groß & Klein

Was im Winter die Rodel ist, ist im Sommer das Mountain-GoKart – ein echtes Abenteuer für Groß und Klein! Mit der Gipfelbahn Hochwurzten geht's in luftige Höhen zur Bergstation, wo du bei einer kurzen Einweisung bestens auf deine Fahrt vorbereitet wirst. Und dann heißt es: Aufsitzen, Helm auf und ab geht's! Auf der sieben Kilometer langen Strecke düst du ins Tal – eine rasante Abfahrt mit fantastischen Ausblicken und einem Hauch von Nervenkitzel. Die Fahrt dauert ca. 20 bis 30 Minuten und sorgt für jede Menge Adrenalin und unvergessliche Momente.

Anreise, Kontakt & Infos:

Talstation Gipfelbahn Hochwurzten
Rohrmoosstraße 218, 8971 Schladming

Tel.: +43 3687 614 78

E-Mail: info@skilenz.at

www.mountain-gokart.at



Bankerlweg Hochwurzen

Platz nehmen inmitten der Natur

Mit der Gipfelbahn schwebt man auf die Hochwurzen. Eine Stunde wandert man gemütlich, ohne große Höhenunterschiede, den Rundweg von der Bergstation der Gondelbahn Hochwurzen über schattige, romantische Waldwege. Entlang des Weges findet man eine Vielzahl an Rastplätzen mit 26 originellen Bankerln. Der Bankerlweg ist ein Erlebnis für die ganze Familie!



Foto: Christine Höflechner

Faszination Fliegen

Foto: Planai/Klünsner

Faszination Fliegen

Bis zum Gipfel und darüber hinaus

Fliegen wie ein Vogel, ohne Motor und ohne Lärm. Jeder kann Gleitschirm-Fliegen! Mit einem erfahrenen Piloten an deiner Seite wird der Traum auch für dich zur Wirklichkeit. Egal ob mit Start bei der Planai Mittelstation, der Planai Bergstation oder von der Hochwurzten Bergstation. Es ist immer ein berauschendes Erlebnis.

Flugschulen in der Region:

Flugschule Aufwind

Tel.: +43 664 51 69 050
office@aufwind.at
www.aufwind.at

Sky Club Austria

Tel.: +43 3685 22333
office@skyclub-austria.at
www.skyclub-austria.at



**Offizieller Partner der
Planai-Hochwurzen-Bahnen**



Kulinarik am Berg

Steirische Gemütlichkeit bei der Hüttenrast

Was wäre eine Wanderung ohne eine Einkehr? Auf den urigen Hütten gibt es auf jeden Fall die richtige Stärkung für jeden Geschmack!

Da Sepp

Planaistraße 120
8970 Schladming/Planai
Tel.: +43 664 88 90 2525
info@dasepp.at
www.dasepp.at

Kessler Bar

Planaistraße 56
8971 Schladming/Planai
Tel.: +43 664 166 54 24
office@kessleralm.at
www.kessleralm.at

Finale Bar

Talstation Planai Seilbahn
8970 Schladming
Tel.: +43 3687 22042-0
info@planai.at
www.planai.at

Lärchkogelhütte

Planaistraße 62
8971 Schladming/Planai
Tel.: +43 664 49 63 626
laerchkogelhuette@gmail.com
www.laerchkogelhuette.
jimdo.free.com

Märchenwiesen Hütte

Lindenweg 11
8971 Schladming/Planai
Tel.: +43 664 42 33 823
info@maerchenwiesenhuette.at
www.maerchenwiesenhuette.at

Onkel Willy's Hütte

Planaistraße 45
8971 Schladming/Planai

Tel.: +43 676 310 29 98
info@owh.at | www.owh.at

Planaihof

Planaistraße 54
8971 Schladming/Planai
Tel.: +43 3687 22152
office@planaihof.at
www.planaihof.at

Schafalm

Planaistraße 104
8971 Schladming/Planai
Tel.: +43 3687 24600
info@schafalm.at
www.schafalm.at

Schladminger Hütte

Planaistraße 35
8971 Schladming/Planai
Tel.: +43 3687 22639
info@schladmingerhuette.com
www.schladmingerhuette.com

okema Café/Mini Bistro

Coburgstraße 52
8970 Schladming
Tel.: +43 676 88 543 800
info@stefflbaeck.at
www.stefflbaeck.at

Wieslechalm

Brandweg 21
8971 Schladming/Planai
Tel.: +43 3687 23344
info@wieslechnerhof.at
www.wieslechnerhof.at



Gletscherrestaurant & Himmelsbar

Bergstation Dachstein-Seilbahn (Auffahrt mit Gondel)
Schildlehen 79
8972 Ramsau am Dachstein
Tel.: +43 3687 22042-820
restaurant@planai.at
www.derdachstein.at

Seethalerhütte

Winkl 18
4831 Obertraun
Tel.: +43 3687 81209
info@seethalerhuette.at
www.alpenverein.at/
seethalerhuette



Hochwurzenhütte

Hochwurzenstraße 61
8971 Schladming/Rohrmoos
Tel.: +43 3687 61177
info@hochwurzen.at
www.hochwurzen.at

Tauernalm

Rohrmoosstraße 208
8971 Schladming/Rohrmoos
Tel.: +43 3687 61672
info@tauernalm.com
www.tauernalm.com



Foto: Josh Absenger

Gemütliche Wanderungen

... mit der Seilbahn erreichbar
mit Ausgangspunkten Planai, Hochwurzen, Dachstein

1 Planai Panorama-Rundweg

Genieße einen gemütlichen Alpin-Spaziergang und erfahre Wissenswertes über die Tier- und Pflanzenwelt. Aussichtsreich geht es dabei mit der Gondel zur Bergstation Planai, wo der gemütliche Weg beginnt und den Gipfel der Planai umrundet. Der Planai Panorama-Rundweg ist für die ganze Familie geeignet und kinderwagentauglich. Gehdauer rund eine Stunde.

Der „Ort der Besinnung“ liegt direkt entlang des Planai Panorama-Rundweges und ist eine begehbare Holzskulptur in Form eines Kreuzes, welches in den idyllischen kleinen Planai-See ragt. Lass dir diesen Moment der Ruhe nicht entgehen.

WM-Pfad Planai

Auf den Spuren der alpinen Weltmeister verläuft dieser Wald- und Wiesenwanderweg entlang der wichtigsten Stationen der Alpinen Ski WM 2013. Während der rund 2,5 Stunden dauernden Wanderung von der Planai Bergstation bis in das Ortszentrum von Schladming erfährt man interessante Details und Hintergrundinformationen zu dem internationalen Sportspektakel.

2 Wanderung von der Hochwurzen zum Roßfeld

Dieser leichte und breite Weg ist eine erweiterte Runde des Bankerweges und führt dich über Wald- und Wurzelpassagen bis zum Gipfel des Roßfelds. Die Gehzeit beträgt etwa eine Stunde.

3 Gletscherwanderung am Dachstein

Eine hochalpine, aber dennoch gemütliche Wanderung mit atemberaubenden Aussichten von der Dachstein Bergstation auf 2.700 Meter Seehöhe bis zur Seethalerhütte. Die Gehzeit hin und zurück beträgt ca. 1,5 Stunden.

Hinweis: Aufgrund der Gletscherentwicklung kann sich die Begehrbarkeit von Routen und Wegen in den Sommer- und Herbstmonaten ändern, weshalb eine sichere Begehung nicht durchgehend gewährleistet ist. Die Begehung erfolgt auf eigene Verantwortung und wird nur mit entsprechender Ausrüstung, Erfahrung sowie in Begleitung eines Bergführers empfohlen.

Alpine Wandertipps

... mit dem Bus erreichbar

1

Tour 1: Giglachüberquerung

Ausgangspunkt: Ursprungalm

TIPP: Wanderbus ab Schladming/Rohrmoos

Gehzeit: Giglachsee ca. 1,5 Stunden

Erweiterte Routen: Knappenweg – Hopfriesen + ca. 2,5 Stunden

Duisitzkarsee – Eschachalm + ca. 3,5 Stunden

Rotmandlscharte – Keinprechthütte – Eschachalm + ca. 5,5 Stunden

2

Tour 2: Hochwurzten-Höhenweg

Ausgangspunkt: Bergstation Gipfelbahn Hochwurzten

Gehzeit: Giglachsee ca. sechs Stunden

Erweiterte Routen: Knappenweg – Hopfriesen + ca. 2,5 Stunden

Abstieg von den Giglachseen zur Ursprungalm + ca. eine Stunde

3

Tour 3: Ursprungalm – Hochwurzten

Ausgangspunkt: Ursprungalm

Gehzeit: ca. vier Stunden

TIPP: zurück ins Tal mit der Gipfelbahn Hochwurzten

4

Tour 4: Planai Höhenweg

Ausgangspunkt: Planai-Bergstation – Preintalerhütte – Untertal

Gehzeit: ca. neun Stunden

5

Tour 5: Der berühmte Klafferkessel

Ausgangspunkt: Riesachsee Parkplatz

Gehzeit: ca. zehn Stunden

6

Tour 6: Wilde Wasser

Ausgangspunkt: Schladming (Kraiterparkplatz)

Gehzeit: ca. fünf Stunden bis Riesachsee

TIPP: Wanderbus bis Haltestelle Wilde Wasser

Gehzeit ab Haltestelle bis Riesach ca. 1,5 Stunden

Mehr Infos:

Tourismusverband Schladming-Dachstein

Tel.: +43 3687 23 310

E-Mail: info@schladming-dachstein.at

www.schladming-dachstein.at

Die Planai Wanderbusse

Der schnellste Weg zu A(lm) und B(erg)!

In der Urlaubsregion Schladming-Dachstein erwarten dich hunderte Kilometer markierte Wanderwege inmitten der umliegenden Gipfel, Gebirgsseen, Almen und Hütten. Mit den Linienbussen der Planai-Hochwurzen-Bahnen bieten wir ein umfassendes Angebot, um während des Urlaubes die Region auf einfachste Art und Weise zu entdecken. Neben den klassischen Nahverkehrsverbindungen werden insgesamt fünf Wanderbuslinien geführt, welche zu den Ausgangs- und Endpunkten beliebter Wanderungen und Touren führen. Eigene Kombi-tickets für die Nutzung von Seilbahn und Wanderbus erweitern das Wanderangebot. Bei gebirgsüberschreitenden Wanderungen ist eine Anmeldung für die Retourfahrt mit dem Bus notwendig. Dies ist bei der Seilbahnkassa bzw. im Wanderbus zum Ausgangspunkt möglich.

Alle Infos: www.planaibus.at

Die Nutzung der Wanderbusse, der Citybusse und Nahverkehr Schladming beziehungsweise eine Seilbahnfahrt pro Tag* ist in der Schladming-Dachstein Card inkludiert.

*Ausnahme Dachstein: erst ab zwei Übernachtungen und eine Berg- und Talfahrt pro Woche.

Unsere Wandertipps ersetzen keine Tourenplanung!
Bitte informiere dich vorab über die Wetterbedingungen, konditionelle Voraussetzungen sowie erforderliche Ausrüstung!



Untertal – Riesachfall

Mit dem Wanderbus gelangt man von Schladming aus ganz bequem zum Riesachfall ins Untertal. Auf dem Weg durch das Untertal gibt es für Spaziergänger mehrere Stationen zum Ein- und Aussteigen. Am Ziel angekommen, eröffnen sich viele Wandermöglichkeiten.

Alpinsteig „Durch die Höll“

Dieser Alpinsteig führt entlang des Riesachwasserfalles zum Riesachsee und zur Gfölleralm. Highlight ist die 50 Meter lange Hängebrücke. Nicht geeignet für Kleinkinder und Hunde! Alternativ ist der Aufstieg über die Forststraße möglich.

Wanderung zur Gollinghütte

Vom Gasthaus Riesachfall wandert man entlang des Wanderweges taleinwärts bis zur Materialseilbahn der Gollinghütte. Ab hier folgt man dem Wanderweg in einigen Serpentinien hinauf zur Gollinghütte.

Obertal – Eschachalm

Von Schladming aus fährt der Bus durch Rohrmoos in das Obertal bis zur Endstation Eschachalm. Besonders beliebt sind die Wanderungen zum Duisitzkarsee oder zur Keinprechthütte. Bitte beachten: Bei Wanderungen im Obertal gibt es ein generelles Hundeverbot.

Wanderung Duisitzkarsee

Die Wanderung führt vom Almboden der Eschachalm über einen schön angelegten Wandersteig durch einen Hochwald zum Duisitzkarsee. Alternativ dazu gibt es auch einen Forstweg.

Wanderung Keinprechthütte

Der Zustieg zur Keinprechthütte führt über einen sanft ansteigenden Weg bis zur Neualm und weiter zur Keinprechthütte.

Gebirgsüberschreitungen Obertal – Preuneggatal

Von der Eschachalm im Obertal zum Duisitzkarsee führt der Weg an den Giglachseen vorbei zur Ursprungalm im Preuneggatal. Oder: Von der Haltestelle Hopfriesen führt ein gebirgsüberschreitender Wanderweg über die Giglachseen zur Ursprungalm (für geübte Wanderer).

Wanderungen
... mit dem Bus
erreichbar

Preuneggtaal-Ursprungalm

Von Schladming fährt der Wanderbus über Rohrmoos ins Preuneggtaal bis zur Ursprungalm. Dort eröffnen sich viele Möglichkeiten, dieses idyllische Tal zu erkunden. Ein kleiner Rundweg lädt zum Spazieren ein, die Giglachseen erreicht man über einen Wanderweg und für Geübte besteht die Möglichkeit, gebirgsüberschreitend ins nächste Tal zu gelangen.

Wanderung Giglachsee

Von der Ursprungalm aus geht es über einen Almweg auf flachen und teilweise etwas steileren Passagen zu den beiden wunderschön gelegenen Giglachseen. Empfehlenswert ist die etwa 30-minütige Umrundung des unteren Giglachsees.

Gebirgsüberschreitung Preuneggtaal – Obertal

Für Geübte ist die Wanderung von der Ursprungalm über den Giglachsee zum Duisitzkarsee und weiter zur Eschachalm sehr zu empfehlen. Die Rückfahrt erfolgt mit dem Wanderbus Obertal-Eschachalm (Achtung: Generelles Hundeverbot im Obertal).

Mit dem Bike- & Wanderbus zur Reiteralm

Mit dieser Busverbindung gelangst du mit oder ohne Bike bequem von Schladming über die Talstation Gipfelbahn Hochwurzen zum Reiteralm Preunegg Jet. Am Radanhänger finden 16 Bikes Platz und somit können Biker auf einfache Art und Weise zwischen Schladming und den Reiteralm Trails wechseln.

Tipps: Viele Wanderungen auf der Reiteralm!

Seewigtal – Steir. Bodensee

Auch das Seewigtal und somit der Steirische Bodensee sind mit dem Wanderbus einfach zu erreichen. Von Schladming über Haus im Ennstal führt diese Linie bis zum Parkplatz Steirischer Bodensee, von wo aus sich zahlreiche Wandermöglichkeiten eröffnen. Der Klassiker ist der barrierefreie 20-minütige Weg zum Steirischen Bodensee.

Wanderung Steir. Bodensee – Hüttensee (Hans-Wödl-Hütte)

Die Wanderung führt zunächst über eine einfache Almstraße zum Steirischen Bodensee, welcher zur Hälfte umrundet wird. Von dort aus geht es nun steiler werdend zum Wasserfall und weiter bis zum Hüttensee.

Erweiterung Drei-Seen-Tour: Hat man den Hüttensee erreicht, führt hinter der Hans-Wödl-Hütte der Weg über grasbewachsene Geländestufen hinauf zum Obersee.

Gebirgsüberschreitende Wanderung: Hüttensee – Hauser Kaibling

Für geübte und ausdauernde Wanderer besteht die Möglichkeit, vom Hüttensee in Richtung Höchststein zum türkisfarbenen Moaralmsee zu gelangen. Von dort führt der Weg auf den Hauser Kaibling. Einfach und komfortabel gelangst du mittels Seilbahn ins Tal zur Bushaltestelle.



Foto: René Eduard Perhab

Der Dachstein

Neue Perspektiven entdecken

Der Dachstein – UNESCO Weltkulturerbe von international höchstem Rang – ist nicht „nur“ ein Berg, sondern mit seinen 2.995 Metern eine wahre Bergpersönlichkeit in den österreichischen Alpen. Im Jahr 1969 wurde der Dachsteingletscher mit der Dachstein Südwandbahn touristisch erschlossen. Der Komplettumbau der Bergstation zu einem „Energiekristall“ mit besonderem Wohlfühlambiente wurde von September 2023 bis Mai 2024 durchgeführt und schafft ein einzigartiges Erlebnis für alle Besucher.

Äußerlich begeistert die moderne Bergstation mit einer Photovoltaik-Glasfassade, welche es ermöglicht, bis zu 80 % der benötigten Energie für die Bergstation selbst zu erzeugen. Das Herzstück ist jedoch das **gemütliche Gletscherrestaurant** inklusive großzügiger Außenterrasse. Die **Himmelsbar** in der obersten Etage bietet einen Blick auf die imposanten Südwände des Dachsteins.



Dachstein-Attraktionen

Rund um die Bergstation

Neben dem beliebten Sky Walk, der Hängebrücke mit der Treppe ins Nichts und dem Eispalast laden die spektakulären Aussichtsplattformen rund um die Bergstation dazu ein, Kraft zu tanken. Als absolutes Highlight begeistert die Dachstein Himmelsleiter (Seite 24), zudem gibt es noch eine Fülle an weiteren Attraktionen zu entdecken:

- Die **Dachstein Himmelsleiter** mit einem direkten Blick auf den Dachstein
- Der **Half Dome Globe** – erlebe ESA-Daten der Erde auf einem interaktiven Globus (in der Talstation)
- Das Kunstobjekt „**Energiekristall**“ nahe der Bergstation
- Die **APPtauen-App** – Interaktives Online-Tool zur Visualisierung der Gletscherentwicklung
- Das Insta-taugliche **Verlobungsplatzerl** für das perfekte Selfie mit Blick auf den Dachstein
- Das **digitale Fernglas** mit Blick auf den Koppenskarstein im modernen Gletscherrestaurant

Und vieles mehr!



Foto: Harald Steiner


Dachstein Himmelsleiter

Spektakulär und aussichtsreich

Die Dachstein Himmelsleiter ist eine der Top-Attraktionen am Dach der Steiermark und Oberösterreichs. Die faszinierende Konstruktion aus Glas lässt dich hoch über der Gletscherwelt schweben. Über zwölf Stufen gelangt man zu einem Glaspodest, welches fünf Meter von der Bergstation hinausragt. Wenn du die Stufen erklommen hast, bietet sich ein unvergleichlicher Panoramablick auf die majestätischen Berggipfel des Dachsteinmassivs. Die Dachstein Himmelsleiter befindet sich auf der Außenterrasse des Gletscherrestaurants und sorgt bei den Besuchern für unvergessliche Momente.

Tipp:

Beim Fotopoint kannst du dein ganz persönliches Erinnerungsfoto mit Blick auf die beeindruckende Kulisse des Dachsteinmassivs machen!



Hängebrücke & Treppe ins Nichts

So eindrucksvoll wie der Dachstein selbst

Im Jahr 2013 wurde die höchstgelegene Hängebrücke Österreichs mit der „Treppe ins Nichts“ – einer Aussichtsplattform aus Glas – eröffnet. Unter teils schwierigsten Bedingungen wurden diese Attraktionen auf einer der extremsten Baustellen der Alpen gebaut, um den Besuchern einzigartige Urlaubserlebnisse zu bieten. Für Kribbeln sorgt der gigantische Tiefblick von der „Treppe ins Nichts“ – 400 Meter über dem Wandfuß des Dachstein-Massivs. Die Hängebrücke und die „Treppe ins Nichts“ sind direkt verbunden mit dem Dachstein Eispalast.



Foto: Mathäus Gartner

Dachstein Eispalast

Eine Reise ins Innere des Gletschers

Der Dachstein Eispalast ist ein ganz besonderes Naturjuwel. In der Ausstellung „Erforsche den Gletscher“, welche gemeinsam mit La Strada Graz und dem Universalmuseum Joanneum Graz entworfen wurde, begibt man sich auf die Pfade des Alpenforschers Friedrich Simony und blickt gemeinsam mit ihm auf die vielen Facetten des Gletschers.

Öffnungszeiten & Erreichbarkeit Eispalast:

Der Dachstein Eispalast ist nur nach Auffahrt mit der Dachstein-Gletscherbahn erreichbar (keine Straße).

Eispalast geöffnet bei Seilbahnbetrieb
von 9:00 bis 16:15 Uhr

Universalmuseum
Joanneum

**La Strada
graz**

Infos & Öffnungszeiten

Adresse:

Dachstein-Gletscherbahn

Schildlehen 79, 8972 Ramsau am Dachstein

Tel.: +43 3687 22042-800 | E-Mail: dachstein@planai.at

Die Dachstein-Gletscherbahn Talstation ist erreichbar über Schladming, Ramsau am Dachstein und Filzmoos.

Betriebszeiten:

9. Mai bis 8. November 2026, durchgehender Betrieb
Täglich von 8:00 bis 17:20 Uhr. (Gültigkeit Schladming-Dachstein Card 14. Mai bis 1. November 2026)

Tipp: Hol dir dein Online-Ticket zum Frühbucherpreis und sichere dir gleich deinen Fixplatz für die Gondelfahrt auf: www.derdachstein.at/reservierung

Achtung: Reservierung verpflichtend! Alternativ ist die Buchung auch vor Ort an der Dachstein-Kassa möglich. Die Buchungsgebühr beträgt € 2,90 pro Person.

Bitte beachte, dass Mautgebühren für Straßenbenutzung anfallen, sollte die Gondel nicht genutzt werden.

www.derdachstein.at/reservierung



Bitte nutze für die Anreise den Dachstein-Gletscher Linienbus, der in regelmäßigen Abständen von Schladming und Ramsau zur Dachstein-Gletscherbahn Talstation und retour verkehrt.

Details unter: www.rvb.at

Foto: Max Pachernigg




Foto: Tintimax Photography

TIER & ERLEBNIS PARK MAUTERN'S WILDE AUGENBLICKE

Tierisch wilde Augenblicke am Wilden Berg in Mautern

DER 
WILDE
BERG
MAUTERN

Wildtiere hautnah erleben, sich im Spielpark so richtig austoben oder eine aufregende Fahrt auf der Sommerrodelbahn – das und viele weitere „Wilde Augenblicke“ warten am Wilden Berg in Mautern. Mit dem Sessellift gelangt man bequem und mit atemberaubender Aussicht zur Bergstation auf 1.100 Meter Seehöhe. Alternativ dazu ist eine Bergfahrt mit dem Parkbus möglich. Von dort führt ein gemütlicher, kinderwagentauglicher Wanderweg durch den Wildpark.

Eine tierische Welt voller Abenteuer

Rund 300 Wildtiere wie z.B. Wölfe, Bären, Steinböcke, Füchse, Waschbären oder Wildkatzen begrüßen die Gäste vom Enkel bis zu den Großeltern. Bei regelmäßigen Tierfütterungen erhält man spannende Einblicke in die Tierwelt am Wilden Berg und bei der Greifvogelschau können Adler, Falken & Co aus nächster Nähe in Aktion bestaunt werden. Am Kinderbauernhof warten Tiere wie Kaninchen, Ziegen, Schafe oder Esel auf liebevolle Streicheleinheiten.

Neben den beliebten Attraktionen „Catwalk“, „Mufflwalk“ und „Waidblick“ gibt es diesen Sommer etwas Neues: die „Wilde Wolke 7“. Direkt beim Gamsgehege gelegen, ragt die Plattform über sieben Meter in die Höhe und lässt Besucher dem Himmel ganz nahe fühlen. Sie bietet den perfekten Platz für unvergessliche Fotos – und mit etwas Glück lässt sich von hier aus sogar eine Gams beobachten.

Lust auf Action? Dann ab in den Spielpark

Am Weg durch den Wildpark warten noch weitere Attraktionen auf die Besucher: Im Spielpark geht es auf dem Hochsitz hoch hinaus und mit der Mondschaukel steht die Welt gleich Kopf. Der Kinder-Stadl erwartet die kleinen Abenteuerer mit Hängebrücken, einer Tunnelrutsche und vielem mehr.

Wilde Gaumenfreuden am Wilden Berg

Nach so vielen Erlebnissen, gehört eine Pause einfach dazu: In der Steinbockalm genießen Familien frisch zubereitete Spezialitäten aus regionalen Zutaten, wahlweise auf der sonnigen Terrasse oder in der gemütlichen Gaststube. Direkt an der Talstation verwöhnt die Bärenstube mit einer herzhaften Jause und regionalen Schmankerln.

TIPP: Vollmondwanderung (Mai bis Oktober)

Erlebe bei exklusiven Führungen mit unseren erfahrenen Tierpflegern das Verhalten nachtaktiver Tiere hautnah! Beobachte die abendliche Fütterung von Wölfen, Füchsen, Wildkatzen, Luchsen und Waschbären – ein besonderes Highlight: der Besuch der Braunbären im Bärenhaus! An zwei Terminen kannst du das Erlebnis sogar mit einem Abendessen in der Bärenstube abrunden (Voranmeldung erforderlich).



Viele Wege führen ins Tal

Zurück ins Tal gelangt man auf gleich vier Wegen: Die gemütlichen Varianten führen durch den Wald entlang des Fußwegs oder durch die Lüfte mit dem Sessellift. Wer es abenteuerlicher mag, wählt die Sommerrodelbahn „Wiesengleiter“ oder die Mountain-Karts, um wieder zurück ins Tal zu kommen.

Freier Eintritt mit der Schladming-Dachstein Card und der ALL-IN Card Green/Gold von Ski amadé.

Anreise, Kontakt & Infos:

Der Wilde Berg Mautern
Alpsteig 1 | 8774 Mautern

Tel: +43 3845 2268

E-Mail: info@derwildeberg.at
www.derwildeberg.at



Foto: Planai/Kovacsics

Legende Sommerpanorama Planai und Hochwurzen

Planet Planai

Seilbahn-Talstation
Info- und Verkaufsstelle



Bike Gondel



Buslinien



Service-Point



Bike-Dusche



Hopsiland



Hütten



Paragliten
Start & Landeplatz



Mountain GoKart



Bankerlweg

50

Ausgewiesener
Wanderweg

1

Giglachüberquerung

2

Hochwurzen – Höhenweg

3

Ursprungalm – Hochwurzen

4

Planai – Höhenweg

5

Klafferkessel

6

Wilde Wasser

1

Panoramaweg um den
Planaigipfel

2

Wanderung von der
Hochwurzen zum Roßfeld

Legende Bikepark Planai



Bike Area



Uphill Flow Trail



Peak Flowline



Pro Downhill



Rookie Downhill



99 Jumpline



Planai Runde



Monster Jumpline



Kessler Line



Stadium Flowline



Jack Lumber Trail



Worldcup Downhill



Downtown Line



Reiteraln Runde

„GEMEINSAM AM BERG“ – Erleben, Genießen, Bewahren



Die österreichischen Berge bieten unvergessliche Naturmomente – und gemeinsam sorgen wir dafür, dass das so bleibt. Unsere Gipfel-Charta „Gemeinsam am Berg“ zeigt, wie wir mit kleinen Gesten Großes bewirken:

Mehr Infos: Routenplanung, Naturschutz & Co. Seilbahnen Österreich +43 5 90 900-3642 seilbahnen@wko.at



NATUR BEWAHREN

DANKE, dass du ... viele nachhaltige Eindrücke mitnimmst und keinen Müll hinterlässt.

SICHER GENIESSEN

DANKE, dass du ... gut vorbereitet losziehst – mit der passenden Ausrüstung wird dein Bergerlebnis noch schöner.

TIERE RESPEKTIEREN

DANKE, dass du ... Wild- und Weidetieren mit Abstand begegnest und deinen Hund an der Leine führst.

BERGKULTUR LEBEN

DANKE, dass du ... rücksichtsvoll parkst, auf den Wegen bleibst und Tore hinter dir schließt.

- 140 Bergrettung
- 144 Rettungsdienst
- 133 Polizei



Wir sind Partnerbetrieb der **Schladming-Dachstein Card!** Die Schladming-Dachstein Card erhältst du automatisch und kostenlos bei allen teilnehmenden Beherbergungsbetrieben in der Region Schladming-Dachstein ab einer Übernachtung und gilt von 14. Mai bis 1. November 2026.

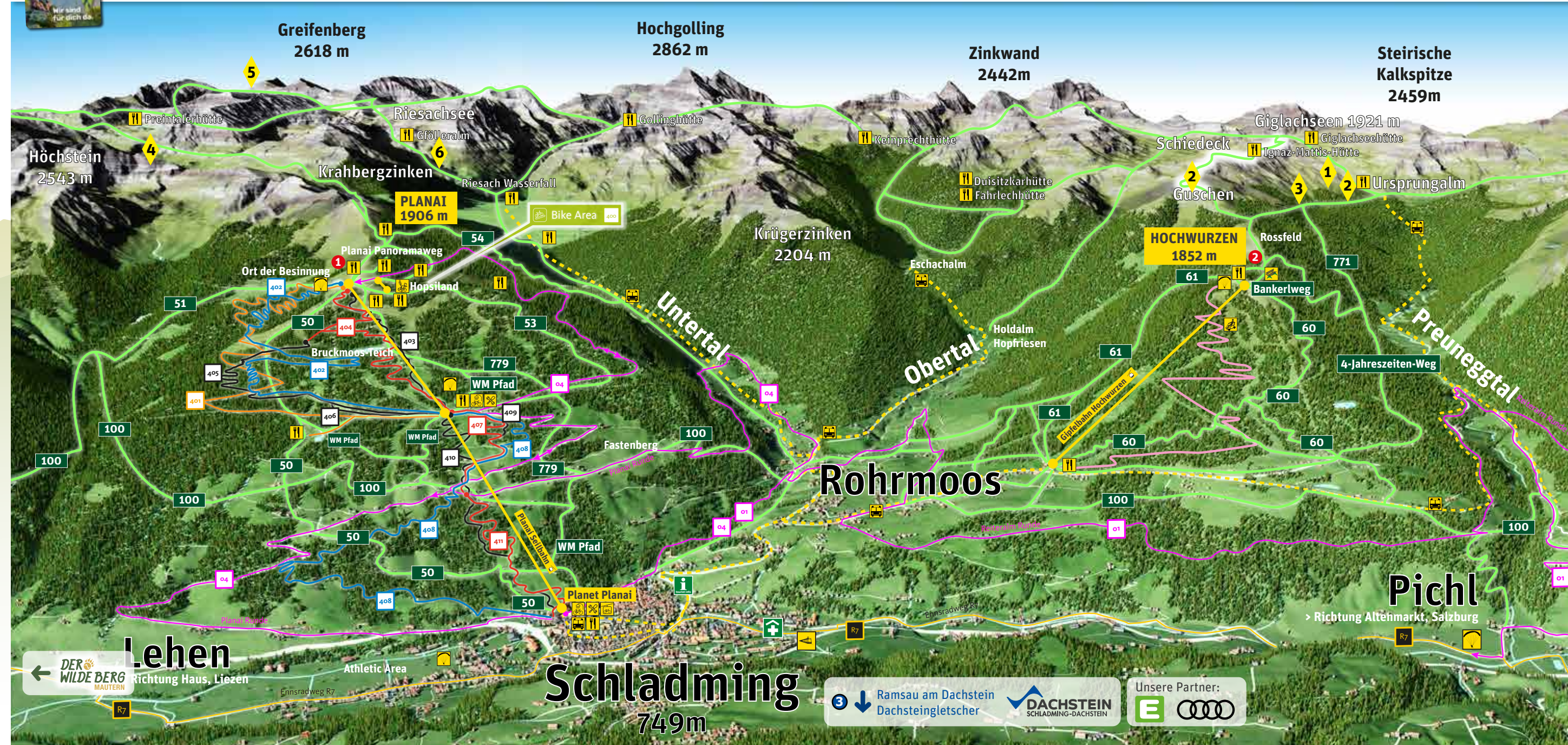


Tourismusverband Schladming-Dachstein
Ramsauerstraße 756, 8970 Schladming
Tel.: +43 3687 23310-0
E-Mail: info@schladming-dachstein.at
www.schladming-dachstein.at



Für Hunde gilt in den Seilbahnen und Bussen eine Leinen- und Maulkorbpflicht!
Maulkörbe können an den Kassen um € 9,50 erworben werden.

Diese Karte dient nur der Veranschaulichung und ersetzt keine Wanderkarte! Geeignete Wanderkarten können bei sämtlichen Infobüros in der Region erworben werden.
Kartenbasis: TOURISVIS; Overlays: Planai-Hochwurzen-Bahnen



Lehen
DER WILDE BERG MAUTERN
Richtung Haus, Liezen

Schladming
749m

3 ↓ Ramsau am Dachstein Dachsteingletscher



Unsere Partner: E Audi